

INVESTOR:

**Krajská správa a údržba
silnic Vysočiny**
příspěvková organizace




Krajská správa a údržba silnic Vysočiny, příspěvková organizace
Kosovská 1122/16
586 01 Jihlava 1

Handwritten signature

F

SOUŘADNICOVÝ SYSTÉM : S-JTSK
VÝŠKOVÝ SYSTÉM : Bpv

PDPS

VEDOUcí PROJEKTANT	Ing. Martin ŘEHULKA	<i>Řehulka</i>	 PRIS PROJEKČNÍ KANCELÁŘ PRIS spol. s r. o. OSO VÁ 20, 625 00 BRNO		
ZODPOVĚDNÝ PROJEKTANT	Ing. Rostislav OTEVŘEL	<i>Otevřel</i>			
VYPRACOVAL	Ing. Rostislav OTEVŘEL	<i>Otevřel</i>			
KONTROLOVAL	Ing. Jiří ŠRUBAŘ	<i>Šrubař</i>			
KRAJ	KRAJ VYSOČINA	INVESTOR	Krajská správa a údržba silnic Vysočiny, p. o.	DATUM	11/2022
NÁZEV AKCE III/35725 České Milovy - most ev.č. 35725-4				FORMÁT	A4
				MĚŘÍTKO	-
				ÚČEL	PDPS
				ČÍS. ZAKÁZKY	21080
				ARCHIVNÍ ČÍS.	F.2_ZE.pdf
NÁZEV PŘÍLOHY ZÁBOROVÝ ELABORÁT				ČÍS. SOUPRAVY	PŘÍLOHA F.2

DOKUMENTACE
PDPS

III/35725 České Milovy – most ev.č. 35725-4

Záborový elaborát

Technická zpráva

1 IDENTIFIKAČNÍ ÚDAJE MOSTU

Stavba:	III/35725 České Milovy – most ev.č. 35725-4
Staničení:	km 8,821
Objednatel dokumentace:	Krajská správa a údržba silnic Vysočiny, příspěvková organizace Kosovská 1122/16 586 01 Jihlava IČO 000 904 50
Zhotovitel dokumentace:	Projekční kancelář PRIS spol. s r.o. Osová 20 625 00 Brno vedoucí projektant - Ing. Martin Řehulka ČKAIT 1003412 zodp. projektant - Ing. Rostislav Otevřel ČKAIT 1006822
Okres:	Žďár nad Sázavou
Kraj:	Vysočina
Místo stavby:	Stavba se nachází extravilánu před obcí České Milovy na silnici III/35725, kterou převádí přes potok Svratku.
Souřadný systém:	S-JTSK, B.p.v.

Záborový elaborát je vypracován jako podklad pro majetkoprávní vypořádání pozemků dotčených stavbou: III/35725 České Milovy – most ev.č. 35725-4. Tyto pozemky se nachází v katastrálním území KÚ Moravské Křižánky [676446] a České Milovy [695220].

Jako podklad pro zobrazení hranic pozemků v záborovém elaborátu byla použita digitální kopie listu katastrální mapy dotčeného území. Dále byly pořízeny aktuální písemné informace o parcelách. Do digitalizované katastrální mapy byla vložena situace stavby a bylo provedeno ohrazení dočasného záboru.

Dočasný zábor je plánován na dobu do jednoho roku. Obvod dočasného záboru byl stanoven tak, aby umožnil rekonstrukci mostu a zřízení zařízení staveniště.

Do dočasného záboru nad 1 rok byl zahrnut pozemek Povodí Moravy, s.p. a to na šířku mostu s přesahem 3 m na každou stranu od vnějšího obrysu římsy.

Stavba si vyžádá trvalý zábor pozemků, na kterých se nachází most a silnice. Jde tak o nápravu stávajícího stavu, kdy je komunikace a most veden po cizích pozemcích.

Písemná část elaborátu je tabulkově členěna dle čísel položek přiřazeným jednotlivým plochám, přičemž každý průnik KN a PK parcely má vlastní položku. U jednotlivých položek v tabulce jsou také uvedeny výměry a způsob využití pozemku.

V Brně, 11/2021

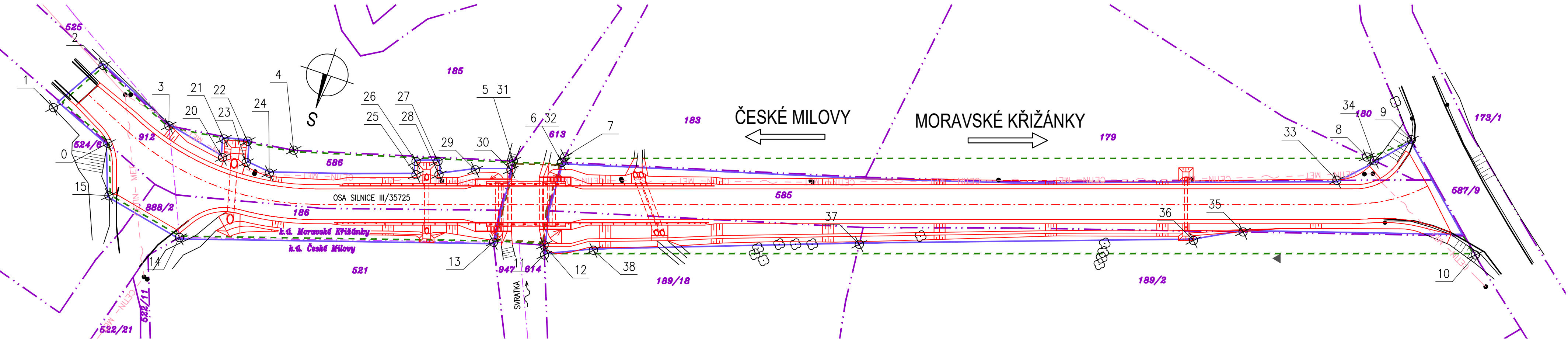
Ing. Rostislav Otevřel

Seznam LV a vlastníků DOTČENÝCH parcel KN a ZE

Kat. území:	Moravské Křižánky [676446]	Kraj:	Vysočina
	České Milovy [695220]		
Obec:	Křižánky [595918]	Stavba:	III/35725 České Milovy - most ev. č. 35725-4

č. pol.	Parc.č. dle KN	Výměra dle KN	Číslo LV	Vlastník	Hospodaření	druh pozemku	způsob využití	způsob ochrany	BPEJ (Výměra)	Katastrální území	Dočasný zábor do 1 roku	Trvalý zábor bez výkupu	Trvalý zábor s výkupem	Trvalý zábor věcné břemeno	Pozn.	Vlastnický podíl
											[m2]	[m2]	[m2]	[m2]		
1	179	2077	1	Obec Křižánky, Moravské Křižánky 116, 59202 Křižánky	-	ostatní plocha	jiná plocha	chráněná krajinná oblast - II.-IV.zóna	-	Moravské Křižánky [676446]	367		24			
2	180	2604	1	Obec Křižánky, Moravské Křižánky 116, 59202 Křižánky	-	ostatní plocha	jiná plocha	chráněná krajinná oblast - II.-IV.zóna	-	Moravské Křižánky [676446]	18		37			
3	183	16905	359	Falt'ánová Jana, Mořča /28, Bánská Bystrica, Slovensko Gregorová Hana, Moravské Křižánky 169, 59202 Křižánky	-	ostatní plocha	jiná plocha	chráněná krajinná oblast - II.-IV.zóna	-	Moravské Křižánky [676446]	127					1/2 1/2
4	186	365	24	AGROSKAL s.r.o., České Křižánky 65, 59202 Křižánky Bukáček Ivo, Skloněná 921/7, Vysočany, 19000 Praha 9 Bukáček Josef, Partyzánská 214, 59202 Svatka Bukáček Vladimír RNDr., Zamykalova 396/15, Lazce, 77900 Olomouc Čech Jaroslav, Pavlovova 1505, 59231 Nové Město na Moravě Fajt Jaroslav Mgr., č. p. 289, 53942 Svatouch Fajtová Blanka, č. p. 289, 53942 Svatouch Koutník Pavel, Moravské Křižánky 5, 59202 Křižánky Pohlová Eva, Moravské Křižánky 147, 59202 Křižánky Weissová Lenka, Moravské Křižánky 13, 59202 Křižánky Zedníková Zdenka, Moravské Křižánky 104, 59202 Křižánky	-	trvalý travní porost	-	chráněná krajinná oblast - II.-IV.zóna zemědělský půdní fond	96701 (365)	Moravské Křižánky [676446]			365		Zákaz zcizení a zatížení Zástavní právo smluvní	
5	189/2	8711	1	Obec Křižánky, Moravské Křižánky 116, 59202 Křižánky	-	trvalý travní porost	-	chráněná krajinná oblast - II.-IV.zóna zemědělský půdní fond	96701 (8711)	Moravské Křižánky [676446]	319		154			
6	189/18	3717	359	Falt'ánová Jana, Mořča /28, Bánská Bystrica, Slovensko Gregorová Hana, Moravské Křižánky 169, 59202 Křižánky	-	trvalý travní porost	-	chráněná krajinná oblast - II.-IV.zóna zemědělský půdní fond	96701 (3717)	Moravské Křižánky [676446]	69		296			
7	585	1381	1	Obec Křižánky, Moravské Křižánky 116, 59202 Křižánky	-	ostatní plocha	ostatní komunikace	chráněná krajinná oblast - II.-IV.zóna	-	Moravské Křižánky [676446]			1381			
8	586	608	1	Obec Křižánky, Moravské Křižánky 116, 59202 Křižánky	-	ostatní plocha	ostatní komunikace	chráněná krajinná oblast - II.-IV.zóna	-	Moravské Křižánky [676446]	174		434		Změna výměr obnovou operátu	
9	613	2392	178	Česká republika	Povodí Moravy, s.p., Dřevařská 932/11, Veverží, 60200 Brno	vodní plocha	koryto vodního toku přirozené nebo upravené	chráněná krajinná oblast - II.-IV.zóna	-	Moravské Křižánky [676446]	0			128	Změna výměr obnovou operátu	
10	524/6	3515	63	Břečková Miloslava, Moravské Křižánky 128, 59202 Křižánky	-	ostatní plocha	jiná plocha	chráněná krajinná oblast - II.-IV.zóna	-	České Milovy [695220]			55			
11	888/2	1906	138	Česká republika	Lesy České republiky, s.p., Přemyslova 1106/19, Nový Hradec Králové, 50008 Hradec Králové	ostatní plocha	ostatní komunikace	chráněná krajinná oblast - II.-IV.zóna	-	České Milovy [695220]			41			
12	912	1111	1	Obec Křižánky, Moravské Křižánky 116, 59202 Křižánky	-	ostatní plocha	silnice	chráněná krajinná oblast - II.-IV.zóna	-	České Milovy [695220]			210			
ZÁBORY CELKEM											1074	0	2997	128		

SITUACE 1:500



LEGENDA ČAR

- DOČASNÝ ZÁBOR DO 1 ROKU
- DOČASNÝ ZÁBOR DO 1 ROKU VEDENÝ PO HRANICI POZEMKŮ
- DOČASNÝ ZÁBOR NAD 1 ROK
- DOČASNÝ ZÁBOR NAD 1 ROK VEDENÝ PO HRANICI POZEMKŮ
- TRVALÝ ZÁBOR
- TRVALÝ ZÁBOR VEDENÝ PO HRANICI POZEMKU
- HRANICE POZEMKŮ KN
- HRANICE KATASTRÁLNÍCH ÚZEMÍ
- STÁVAJÍCÍ HRANY, STÁVAJÍCÍ KONSTRUKCE
- NOVÉ KONSTRUKCE

SEZNAM SOUŘADNIC

ČÍSLO	Y [m]	X [m]
0	629828.391	1103490.113
1	629817.074	1103493.021
2	629823.067	1103503.083
3	629837.760	1103496.610
4	629860.370	1103499.660
5	629898.320	1103510.490
6	629906.630	1103513.060
7	629906.816	1103514.125
8	630043.147	1103560.355
9	630049.717	1103565.866
10	630067.243	1103549.976
11	629909.014	1103496.320
12	629908.380	1103497.980
13	629899.630	1103495.550
14	629845.980	1103478.260
15	629831.601	1103481.259

ČÍSLO	Y [m]	X [m]
20	629848.728	1103494.294
21	629847.864	1103497.552
22	629852.039	1103498.536
23	629853.008	1103494.845
24	629857.545	1103494.349
25	629882.580	1103502.540
26	629881.817	1103504.790
27	629885.540	1103506.063
28	629886.477	1103503.895
29	629892.370	1103506.775
30	629898.422	1103508.828
31	629898.320	1103510.490
32	629906.630	1103513.060
33	630039.392	1103554.675
34	630044.691	1103560.168
35	630026.435	1103540.500
36	630018.491	1103536.183
37	629961.913	1103516.276
38	629917.075	1103499.934

Informace o parcelách KN

Údaje katastru nemovitostí

Platnost k: 09.08.2021 08:41

Okres **CZ0635 Žďár nad Sázavou**
Kat.území **695220 České Milovy**

Obec **595918 Křižánky**

Parcela **524/5**

LV	Vlastník, jiný oprávněný	Char.	Spoluhl.podíl	Typ práv.vztahu
7				
	Suková Ludmila Mgr., Dělnická 887/26, Holešovice, 17000 Praha 7		1/6	Vlastnické právo

Parcela **524/6**

Výměra [m2]	3513	Výměra vypočtena	Graficky nebo v digitalizované mapě
Druh pozemku	ostatní plocha	Způsob využití	jiná plocha
Způsob ochrany	chráněná krajinná oblast - II.-IV.zóna		
Mapa	KMD - NOVÉ MĚSTO na Moravě, 1-1/31	Řízení	Z-7332/2013-714
LV	Vlastník, jiný oprávněný	Char.	Spoluhl.podíl
63	Břečková Miloslava, Moravské Křižánky 128, 59202 Křižánky		
			Vlastnické právo

Parcela **525**

Výměra [m2]	659	Výměra vypočtena	Graficky nebo v digitalizované mapě
Druh pozemku	trvalý travní porost		
Způsob ochrany	chráněná krajinná oblast - II.-IV.zóna, zemědělský půdní fond		
Mapa	KMD - NOVÉ MĚSTO na Moravě, 1-1/33	Řízení	Z-7332/2013-714
Kód BPEJ	Výměra		
95800	659		
LV	Vlastník, jiný oprávněný	Char.	Spoluhl.podíl
73	Sochová Vlasta, České Milovy 20, 59202 Křižánky		
			Vlastnické právo

Parcela **888/2**

Výměra [m2]	1906	Výměra vypočtena	Graficky nebo v digitalizované mapě
Druh pozemku	ostatní plocha	Způsob využití	ostatní komunikace
Způsob ochrany	chráněná krajinná oblast - II.-IV.zóna		
Mapa	KMD - NOVÉ MĚSTO na Moravě, 1-1/31	Řízení	Z-7332/2013-714
LV	Vlastník, jiný oprávněný	Char.	Spoluhl.podíl
138	Česká republika		
	Lesy České republiky, s.p., Přemyslova 1106/19, Nový Hradec Králové, 50008 Hradec Králové		
			Vlastnické právo
			Právo hospodařit s majetkem státu

Parcela **912**

Výměra [m2]	1111	Výměra vypočtena	Graficky nebo v digitalizované mapě
Druh pozemku	ostatní plocha	Způsob využití	silnice
Způsob ochrany	chráněná krajinná oblast - II.-IV.zóna		
Mapa	KMD - NOVÉ MĚSTO na Moravě, 1-1/33	Řízení	Z-7332/2013-714
LV	Vlastník, jiný oprávněný	Char.	Spoluhl.podíl
1	Obec Křižánky, Moravské Křižánky 116, 59202 Křižánky		
			Vlastnické právo

PU 6100/2021-702

9.8.2021 mrlm

Katastrální úřad -35-
pro Jiho-moravský kraj
Katastrální pracoviště
Brno - město

Informace o parcelách KN

Údaje katastru nemovitostí

Platnost k: 09.08.2021 08:41

Okres CZ0635 Žďár nad Sázavou

Obec 595918 Křižánky

Kat.území 695220 České Milovy

Parcela 522/11

Výměra [m2] 1085

Výměra vypočtena Graficky nebo v digitalizované mapě

Druh pozemku ostatní plocha

Způsob využití ostatní komunikace

Způsob ochrany chráněná krajinná oblast - II.-IV.zóna

Mapa KMD - NOVÉ MĚSTO na Moravě, 1-1/31

Řízení Z-7332/2013-714

LV	Vlastník, jiný oprávněný	Char.	Spoluvl.podíl	Typ práv.vztahu
4	Bureš Oldřich Ing., Nádražní 2120/35, Žďár nad Sázavou 6, 59101 Žďár nad Sázavou		2/20	Vlastnické právo
	Culková Blanka, Rovný 43, 58263 Slavíkov		1/20	Vlastnické právo
	Česká republika		4/20	Vlastnické právo
	Kaštánek Jaroslav Ing., Jiráskova 128, 25225 Jinočany		1/20	Vlastnické právo
	Kubíková Petra, Janáčkova 1131, 25082 Úvaly		1/10	Vlastnické právo
	Lachmanová Miriam, Rekreační 179/17, Třebětín, 67961 Letovice		2/60	Vlastnické právo
	Loubová Jana, M. Bureše 808, Horní Předměstí, 57201 Polička		1/40	Vlastnické právo
	Musil Milan, Pálená 152, Polička-Město, 57201 Polička		1/20	Vlastnické právo
	Polanský Josef, č.p. 11, 59203 Sněžné		2/60	Vlastnické právo
	Polanský Vladimír, Zahradní 127, Dolínek, 25070 Odolena Voda		2/60	Vlastnické právo
	Sdružení Krajina, č.p. 2, 59101 Počátky		2/20	Vlastnické právo
	Státní pozemkový úřad, Husinecká 1024/11a, Žižkov, 13000 Praha 3		4/20	Příslušnost hospodařit s majetkem státu
	Šimon Milan Ing., Bořkov 53, 51201 Slaná		1/40	Vlastnické právo
	Trávníček Josef, České Milovy 11, 59202 Křižánky		2/40	Vlastnické právo
	Vejvoda Jiří, Kaštanová 1153/4, Žďár nad Sázavou 5, 59101 Žďár nad Sázavou		1/20	Vlastnické právo
	Vítek Josef, České Křižánky 61, 59202 Křižánky		1/10	Vlastnické právo

Parcela 522/21

K nemovitosti je zapsáno jiné věcné právo, poznámka nebo upozornění

Výměra [m2] 3049

Výměra vypočtena Graficky nebo v digitalizované mapě

Druh pozemku ostatní plocha

Způsob využití jiná plocha

Způsob ochrany chráněná krajinná oblast - II.-IV.zóna

Mapa KMD - NOVÉ MĚSTO na Moravě, 1-1/31

Řízení Z-7332/2013-714

LV	Vlastník, jiný oprávněný	Char.	Spoluvl.podíl	Typ práv.vztahu
136	Bureš Oldřich Ing., Nádražní 2120/35, Žďár nad Sázavou 6, 59101 Žďár nad Sázavou			Vlastnické právo

Parcela 524/5

K nemovitosti je zapsáno jiné věcné právo, poznámka nebo upozornění

Výměra [m2] 3069

Výměra vypočtena Graficky nebo v digitalizované mapě

Druh pozemku ostatní plocha

Způsob využití jiná plocha

Způsob ochrany chráněná krajinná oblast - II.-IV.zóna

Mapa KMD - NOVÉ MĚSTO na Moravě, 1-1/31

Řízení Z-7332/2013-714

LV	Vlastník, jiný oprávněný	Char.	Spoluvl.podíl	Typ práv.vztahu
20	Čonka Ivan Mgr., U krčské vodárny 1133/61, Krč, 14000 Praha 4		1/3	Vlastnické právo
	Čonková Blanka PaedDr., České Milovy 5, 59202 Křižánky		1/3	Vlastnické právo
	Suk Radovan Ing., Dělnická 887/26, Holešovice, 17000 Praha		1/6	Vlastnické právo

Informace o parcelách KN

Údaje katastru nemovitostí

Platnost k: 12.05.2021 13:36

Okres CZ0635 Žďár nad Sázavou
Kat.území 695220 České Milovy

Obec 595918 Křižánky

Parcela	521	K nemovitosti je zapsáno jiné věcné právo, poznámka nebo upozornění		
Výměra [m2]	7927	Výměra vypočtena Graficky nebo v digitalizované mapě		
Druh pozemku	trvalý travní porost			
Způsob ochrany	chráněná krajinná oblast - II.-IV.zóna, zemědělský půdní fond			
Mapa	KMD - NOVÉ MĚSTO na Moravě, 1-1/31	Řízení	Z-7332/2013-714	
Kód BPEJ	Výměra			
95800	7927			
LV	Vlastník, jiný oprávněný	Char.	Spoluvl.podíl	Typ práv.vztahu
98	AGROSKAL s.r.o., České Křižánky 65, 59202 Křižánky		3/8	Vlastnické právo
	Bureš Oldřich Ing., Nádražní 2120/35, Žďár nad Sázavou 6, 59101 Žďár nad Sázavou		1/2	Vlastnické právo
	Gavlasová Marie, J. Jabůrkové 1601, Místek, 73801 Frýdek-Místek		1/8	Vlastnické právo

Parcela	947	K nemovitosti je zapsáno jiné věcné právo, poznámka nebo upozornění		
Výměra [m2]	815	Výměra vypočtena Graficky nebo v digitalizované mapě		
Druh pozemku	vodní plocha	Způsob využití koryto vodního toku přirozené nebo upravené		
Způsob ochrany	chráněná krajinná oblast - II.-IV.zóna			
Mapa	KMD - NOVÉ MĚSTO na Moravě, 1-1/31	Řízení	Z-7332/2013-714	
Kód BPEJ				
nebonitováno				
LV	Vlastník, jiný oprávněný	Char.	Spoluavl.podíl	Typ práv.vztahu
43	Česká republika			Vlastnické právo
	Povodí Moravy, s.p., Dřevařská 932/11, Veverí, 60200 Brno			Právo hospodařit s majetkem státu

PO 3733 / 2021-702
12.5.21 msh
Katastrální úřad -35-
pro Jihomoravský kraj
Katastrální pracoviště
Brno - město

Informace o parcelách KN

Údaje katastru nemovitostí

Platnost k: 09.08.2021 08:40

Okres CZ0635 Žďár nad Sázavou
Kat.území 676446 Moravské Křižánky

Obec 595918 Křižánky

Parcela **173/1** K nemovitosti je zapsáno jiné věcné právo, poznámka nebo upozornění
 Výměra [m2] **18782** Výměra vypočtena Graficky nebo v digitalizované mapě
 Druh pozemku **trvalý travní porost**
 Způsob ochrany **chráněná krajinná oblast - II.-IV.zóna, zemědělský půdní fond**
 Mapa **KMD - NOVÉ MĚSTO na Moravě, 2-1/42** Řízení **V-3729/2014-714**
 Kód BPEJ Výměra
96701 18782
 LV Vlastník, jiný oprávněný Char. Spoluhl.podíl Typ práv.vztahu
1 Obec Křižánky, Moravské Křižánky 116, 59202 Křižánky Vlastnické právo

Parcela **179**
 Výměra [m2] **2077** Výměra vypočtena Graficky nebo v digitalizované mapě
 Druh pozemku **ostatní plocha** Způsob využití **jiná plocha**
 Způsob ochrany **chráněná krajinná oblast - II.-IV.zóna**
 Mapa **KMD - NOVÉ MĚSTO na Moravě, 1-1/33** Řízení **Z-7241/2013-714**
 LV Vlastník, jiný oprávněný Char. Spoluhl.podíl Typ práv.vztahu
1 Obec Křižánky, Moravské Křižánky 116, 59202 Křižánky Vlastnické právo

Parcela **180**
 Výměra [m2] **2604** Výměra vypočtena Graficky nebo v digitalizované mapě
 Druh pozemku **ostatní plocha** Způsob využití **jiná plocha**
 Způsob ochrany **chráněná krajinná oblast - II.-IV.zóna**
 Mapa **KMD - NOVÉ MĚSTO na Moravě, 2-1/44** Řízení **Z-7241/2013-714**
 LV Vlastník, jiný oprávněný Char. Spoluhl.podíl Typ práv.vztahu
1 Obec Křižánky, Moravské Křižánky 116, 59202 Křižánky Vlastnické právo

Parcela **189/2** K nemovitosti je zapsáno jiné věcné právo, poznámka nebo upozornění
 Výměra [m2] **8711** Výměra vypočtena Graficky nebo v digitalizované mapě
 Druh pozemku **trvalý travní porost**
 Způsob ochrany **chráněná krajinná oblast - II.-IV.zóna, zemědělský půdní fond**
 Mapa **KMD - NOVÉ MĚSTO na Moravě, 2-1/42** Řízení **Z-7241/2013-714**
 Kód BPEJ Výměra
96701 8711
 LV Vlastník, jiný oprávněný Char. Spoluhl.podíl Typ práv.vztahu
1 Obec Křižánky, Moravské Křižánky 116, 59202 Křižánky Vlastnické právo

Parcela **189/20** K nemovitosti je zapsáno jiné věcné právo, poznámka nebo upozornění
 Výměra [m2] **3268** Výměra vypočtena Graficky nebo v digitalizované mapě
 Druh pozemku **trvalý travní porost**
 Způsob ochrany **chráněná krajinná oblast - II.-IV.zóna, zemědělský půdní fond**
 Mapa **KMD - NOVÉ MĚSTO na Moravě, 2-1/42** Řízení **Z-7241/2013-714**
 Kód BPEJ Výměra
96701 3268
 LV Vlastník, jiný oprávněný Char. Spoluhl.podíl Typ práv.vztahu
1 Obec Křižánky, Moravské Křižánky 116, 59202 Křižánky Vlastnické právo

Informace o parcelách KN

Údaje katastru nemovitostí

Platnost k: 09.08.2021 08:40

Okres CZ0635 Žďár nad Sázavou
Kat.území 676446 Moravské Křižánky

Obec 595918 Křižánky

Parcela	587/9	K nemovitosti je zapsáno jiné věcné právo, poznámka nebo upozornění		
Výměra [m2]	28661	Výměra vypočtena Graficky nebo v digitalizované mapě		
Druh pozemku	ostatní plocha	Způsob využití ostatní komunikace		
Způsob ochrany	chráněná krajinná oblast - II.-IV.zóna			
Mapa	KMD - NOVÉ MĚSTO na Moravě, 2-1/23	Řízení	Z-7241/2013-714	
LV	Vlastník, jiný oprávněný	Char.	Spoluhl.podíl	Typ práv.vztahu
1	Obec Křižánky, Moravské Křižánky 116, 59202 Křižánky			Vlastnické právo

PÚ 6160/2021-702

9.8.21 mln

Katastrální úřad -35-
pro Jihomoravský kraj
Katastrální pracoviště
Brno - město

Informace o parcelách KN

Údaje katastru nemovitostí

Platnost k: 12.05.2021 13:35

Okres CZ0635 Žďár nad Sázavou
Kat.území 676446 Moravské Křižánky

Obec 595918 Křižánky

Parcela 186

LV	Vlastník, jiný oprávněný	Char.	Spoluvl.podíl	Typ práv.vztahu
	Fajt Jaroslav Mgr., č.p. 289, 53942 Svratouch		3/25	Vlastnické právo
	Fajtová Blanka, č.p. 289, 53942 Svratouch		3/25	Vlastnické právo
	Koutník Pavel, Moravské Křižánky 5, 59202 Křižánky		2/25	Vlastnické právo
	Pohlová Eva, Moravské Křižánky 147, 59202 Křižánky		2/25	Vlastnické právo
	Weisssová Lenka, Moravské Křižánky 13, 59202 Křižánky		1/25	Vlastnické právo
	Zedníková Zdenka, Moravské Křižánky 104, 59202 Křižánky		8/50	Vlastnické právo

Parcela 189/18

K nemovitosti je zapsáno jiné věcné právo, poznámka nebo upozornění

Výměra [m2] 3717

Výměra vypočtena Graficky nebo v digitalizované mapě

Druh pozemku trvalý travní porost

Způsob ochrany chráněná krajinná oblast - I.zóna, zemědělský půdní fond

Mapa KMD - NOVÉ MĚSTO na Moravě, 1-1/31

Řízení Z-7241/2013-714

Kód BPEJ Výměra
96701 3717

LV	Vlastník, jiný oprávněný	Char.	Spoluvl.podíl	Typ práv.vztahu
359	Faltánová Jana, Molča 28, Bánská Bystrica, Slovensko		1/2	Vlastnické právo
	Gregorová Hana, Moravské Křižánky 169, 59202 Křižánky		1/2	Vlastnické právo

Parcela 585

Výměra [m2] 1381

Výměra vypočtena Graficky nebo v digitalizované mapě

Druh pozemku ostatní plocha

Způsob využití ostatní komunikace

Způsob ochrany chráněná krajinná oblast - II.-IV.zóna

Mapa KMD - NOVÉ MĚSTO na Moravě, 1-1/33

Řízení Z-7241/2013-714

LV	Vlastník, jiný oprávněný	Char.	Spoluvl.podíl	Typ práv.vztahu
1	Obec Křižánky, Moravské Křižánky 116, 59202 Křižánky			Vlastnické právo

Parcela 586

K nemovitosti je zapsáno jiné věcné právo, poznámka nebo upozornění

Výměra [m2] 608

Výměra vypočtena Graficky nebo v digitalizované mapě

Druh pozemku ostatní plocha

Způsob využití ostatní komunikace

Způsob ochrany chráněná krajinná oblast - II.-IV.zóna

Mapa KMD - NOVÉ MĚSTO na Moravě, 1-1/33

Řízení Z-7241/2013-714

LV	Vlastník, jiný oprávněný	Char.	Spoluvl.podíl	Typ práv.vztahu
1	Obec Křižánky, Moravské Křižánky 116, 59202 Křižánky			Vlastnické právo

Parcela 613

K nemovitosti je zapsáno jiné věcné právo, poznámka nebo upozornění

Výměra [m2] 2392

Výměra vypočtena Graficky nebo v digitalizované mapě

Druh pozemku vodní plocha

Způsob využití koryto vodního toku přirozené nebo upravené

Způsob ochrany chráněná krajinná oblast - II.-IV.zóna

Mapa KMD - NOVÉ MĚSTO na Moravě, 1-1/33

Řízení Z-7241/2013-714

Kód BPEJ
nebonitováno

LV	Vlastník, jiný oprávněný	Char.	Spoluvl.podíl	Typ práv.vztahu
178	Česká republika			Vlastnické právo
	Povodí Moravy, s.p., Dřevařská 932/11, Veverí, 60200 Brno			Právo hospodařit s

Informace o parcelách KN

Údaje katastru nemovitostí

Platnost k: 12.05.2021 13:35

Okres CZ0635 Žďár nad Sázavou
Kat.území 676446 Moravské Křižánky

Obec 595918 Křižánky

Parcela 613

LV	Vlastník, jiný oprávněný	Char.	Spoluvl.podíl	Typ práv.vztahu majetkem státu
----	--------------------------	-------	---------------	--------------------------------

Parcela 614

Výměra [m2]	766	Výměra vypočtena	Graficky nebo v digitalizované mapě
Druh pozemku	vodní plocha	Způsob využití	koryto vodního toku přirozené nebo upravené
Způsob ochrany	chráněná krajinná oblast - II.-IV.zóna	Řízení	Z-7241/2013-714
Mapa	KMD - NOVÉ MĚSTO na Moravě, 1-1/31		

Kód BPEJ

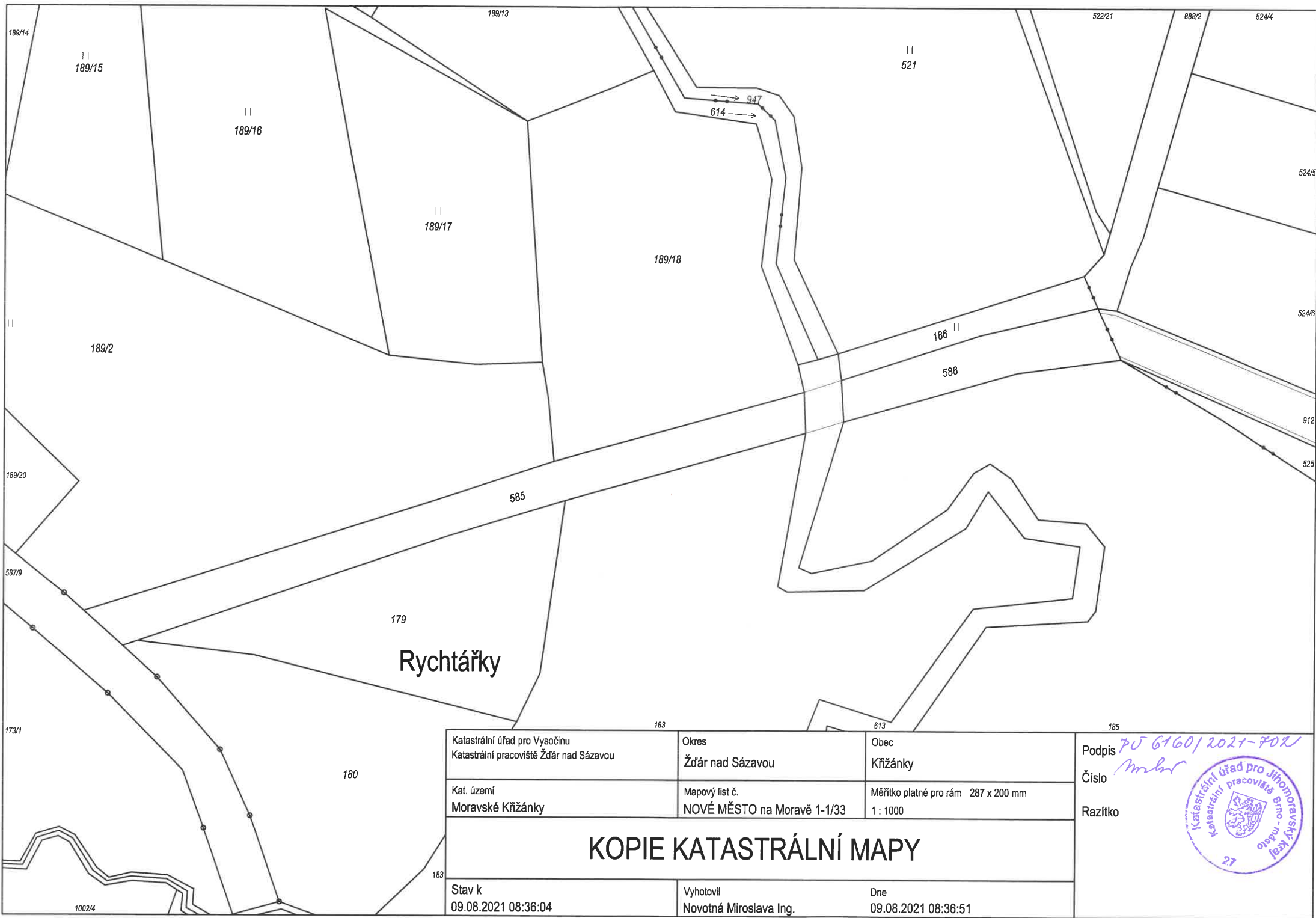
nebonitováno

LV	Vlastník, jiný oprávněný	Char.	Spoluvl.podíl	Typ práv.vztahu
178	Česká republika			Vlastnické právo
	Povodí Moravy, s.p., Dřevařská 932/11, Veverí, 60200 Brno			Právo hospodařit s majetkem státu

PU 3733/2021-702

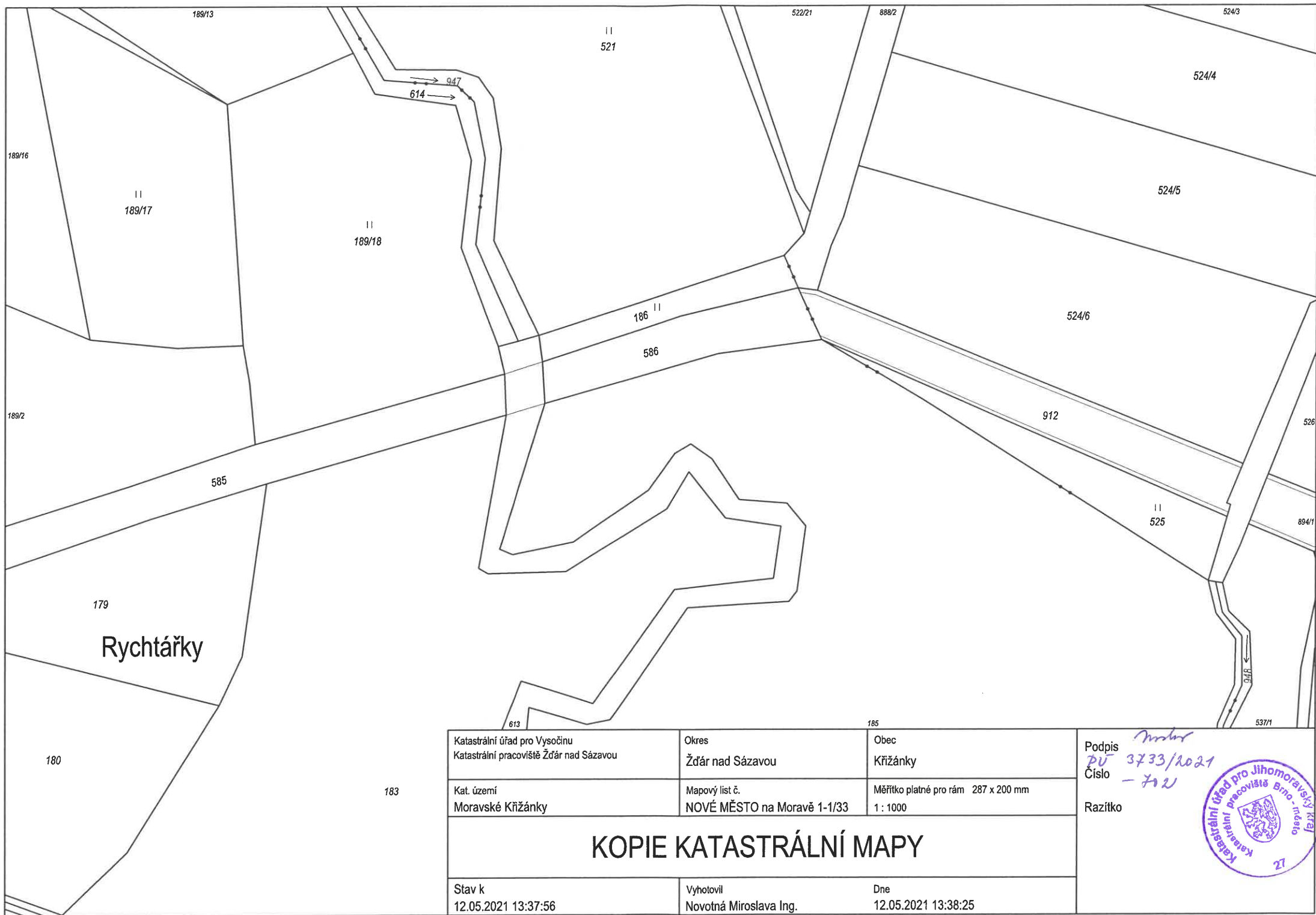
12.5.2021 mlv

Katastrální úřad -35-
pro Jihomoravský kraj
Katastrální pracoviště
Brno - město



Katastrální úřad pro Vysočinu Katastrální pracoviště Žďár nad Sázavou		Okres Žďár nad Sázavou	Obec Křižánky
Kat. území Moravské Křižánky		Mapový list č. NOVÉ MĚSTO na Moravě 1-1/33	Měřítko platné pro rám 287 x 200 mm 1 : 1000
KOPIE KATASTRÁLNÍ MAPY			
Stav k 09.08.2021 08:36:04		Vyhotovil Novotná Miroslava Ing.	Dne 09.08.2021 08:36:51

Podpis *75 6160/2021-702*
Číslo *Meln*
Razítko



Katastrální úřad pro Vysočinu Katastrální pracoviště Žďár nad Sázavou	Okres Žďár nad Sázavou	Obec Křižánky	Podpis <i>pu</i> 3733/2021 Číslo - 722 Razítko 
Kat. území Moravské Křižánky	Mapový list č. NOVÉ MĚSTO na Moravě 1-1/33	Měřítko platné pro rám 287 x 200 mm 1 : 1000	
KOPIE KATASTRÁLNÍ MAPY			
Stav k 12.05.2021 13:37:56	Vyhotovil Novotná Miroslava Ing.	Dne 12.05.2021 13:38:25	